



Excursions
Spa/Hammam
Diner
Guide

Riad Parfum d'Orient

Essaouira

A la découverte d'un autre Maroc, celui d'une ville fortifiée au bord de l'océan, une ambiance où se mêlent un étonnant mélange d'architecture, un décor portuaire, des remparts qui rappellent son histoire de ville longtemps convoitée, les îles purpuraires pour témoigner de la précieuse pourpre et un climat idéal, où le soleil brille presque tout l'année, tempéré par la brise marine

In the discovery of another side of Morocco : a fortified town on the Atlantic Ocean. A town with a surprising architecture, a harbour ambiance, ramparts. Islands that testify the invaluable purple and an ideal climate, where the sun shines nearly all year long, moderated by the navy breeze

Mogador, ancienne ville portugaise, devient grâce à Sidi Mohammed ben Abdallah la « ville bien dessinée » : Essaouira. Il confia à Théodore Cornut, élève de Vauban, le plan d'urbanisme de la ville. Objet de nombreuses convoitises, la ville est désormais entièrement ceinte de remparts, de bastions et de portes qui assurent sa protection.

Au sein de cet ensemble architectural, la Squala du port est un bastion crénelé formé de deux ailes fortifiées. Elles sont dominées à leurs extrémités Est et Ouest par deux tours carrées, flanquées chacune de quatre tourelles.

En longeant les remparts, on découvre la Squala de la casbah, monument militaire de style Vauban, où s'alignent les célèbres canons d'Essaouira. Au cœur de la casbah, le Musée des Arts et Traditions Populaires, où sont conservés les instruments de musique rituelle ou profane des confréries Assaoua, Hamadcha et Gnaoua qui ont acquis une renommée internationale.

Les « îles purpuraires » face à la ville, tirent leur nom de la précieuse pourpre secrétée par des mollusques particulièrement nombreux à cette époque, les murex. Au coucher du soleil, le paysage est grandiose quand le ciel se colore d'orange sur ces îles... paysage magique et exceptionnel.

Mogador, ancient Portuguese city, becomes thanks to Sidi Mohammed Ben Abdallah, the city of Essaouira. He entrusted to Théodore Cornut, pupil of Vauban, the town planning scheme of the city. Object of numerous greeds the city is surrounded by ramparts, by bastions and by doors which insure its protection.



Within this architectural setting, the «Squala du Port» is a carved bastion formed by two strengthened wings. They are dominated in their extremities East and West by two square thrown towers each of four turrets.

By following the ramparts, we discover The “Squala of the Kasbah”, the military monument of the Vauban style, where aligned we find the famous artillery of Essaouira. In the heart of the kasbah, the Museum of the Arts and Popular Traditions, where musical instruments of rituals or profane music are shown, those of the brotherhood of Assaoua, Hamadcha and Gnaoua which have acquired international fame.



Purpuraires islands in front of the city take their name from the invaluable purple furnished by particularly numerous mollusks in this time:murexes. As the sun sets, the landscape is grand when the sky is coloured with orange ...magical and exceptional scenes.

La Porte de la marine entièrement construite en pierre taillée en 1769 permet d'accéder au port.

Troisième port sardinier du Maroc, Essaouira connaît une grande activité et fournit de nombreuses villes du Maroc.

Paysage désuet de chalutiers en bois de toutes les couleurs, toujours construits et réparés selon les techniques et avec le matériel des anciens charpentiers de marine. Le poisson est vendu tous les jours à la criée, spectacle quotidien de la vie des « souiris» les habitants de la ville. Dans les petits restaurants près du port, on peut déguster cuits au barbecue les produits de la pêche.

La médina, de construction plus récente, est bâtie autour de deux grands axes. Des commerces d'alimentation mais aussi de nombreux artisans bordent ces deux rues. Le souk aux poissons est bordé d'échoppes d'épices. Au souk au grain, une caverne où sont exposés quelques objets anciens. Juste à côté, une vente à la criée presque tous les jours, on y vend de tout selon des traditions séculaires.



Un climat artistique règne sur la ville et de nombreux peintres et écrivains s'y installent provisoirement ou même définitivement. Plusieurs festivals, témoignant de cette ambiance, s'y déroulent chaque année : le Festival de Musique Gnaoua, le Festival de Musique Andalouse, le Festival de Musique Classique.

Vous passerez une journée inoubliable dans cette charmante petite ville au caractère très particulier avec ses maisons aux volets bleus qui rappellent les îles grecques et ses remparts qui font inmanquablement penser à Saint Malo.

The "Porte de la Marine" built in stone in 1769 allows you to reach the port. The third sardine port of Morocco is extremely active and supplies numerous cities of Morocco. Old-fashioned wooden trawlers of all colours always built and repaired according to the techniques and with the material of carpenters of their time.

The fish is every day sold by auction, this is usual life of «souiris» essaouira's people. In small restaurants near the port, you can taste a large range of grilled seafood.

The médina, of more recent construction, is built around two main trunk roads. Businesses of food supplies but also numerous craftsmen line these two streets. The fish Souk is lined with shops of spices. In the bead Souk, a cave where some antiques are sold.

Close by, an auction takes place almost every day according to secular traditions. An artistic climate reigns on the city and numerous painters and writers settle down temporarily or even definitively. Several festivals, testifying this climate, take place every year: the Festival of Gnaoua Music, the Festival of Andalous Music, the Festival of Classical Music.

You will spend an unforgettable day in this charming small city with the very particular character with its houses with blue shutters which remind you strangely enough of the Greek islands and its ramparts which inevitably remind you also of Saint-Malo.

Le prix de l'excursion comprend :
The price of the day trip includes :

- le transport avec chauffeur/guide | the transportation with a driver/guide

Pas de repas inclus | No meal included

prix en privé
price in private

1 à 4 p	5 à 6 p	7 à 11 p
140 €	180 €	240 €

prix en collectif par personne
collective price per person

40 €

Distance du trajet aller/retour : 350 kms Distance of return trip

Vallée de l'Ourika

Une excursion qui permet de pénétrer dans le Haut Atlas à la découverte d'une vallée abritant des villages berbères traditionnels jusqu'aux cascades de Setti Fatma. An excursion which allows you to penetrate into the "High Atlas" in the discovery of a valley sheltering a number of traditional Berber villages until the "Setti Fatma Waterfalls"

A 29 kms de Marrakech, la route passe près du village de Jemma Rhamat qui abrite un ancien mausolée et où se tient le vendredi un grand souk berbère. Un peu plus loin, sur une petite route à gauche, au bord de l'oued, le village de Tnine l'Ourika où se tient le lundi un des souks les plus intéressants de la région.

A 37 kms de Marrakech, vous allez découvrir le village de Tafza. Une halte dans une

famille berbère vous permettra de déguster le traditionnel thé à la menthe accompagné de pain, préparé et cuit au four par la maîtresse de maison, de miel et d'huile d'olive.

Toujours à Tafza, vous aurez l'occasion de visiter une poterie artisanale et de voir fonctionner un authentique tour.



Un peu plus loin sur votre route, une autre étape est prévue à Oulmès pour visiter un véritable moulin berbère situé au bord de l'Ourika où se retrouvent tous les villageois de la région pour moudre le fruit de leur récolte de blé et de maïs et obtenir ainsi la farine qui permettra aux femmes de préparer tous les jours leur pain.

Tout à côté de Oulmès se trouve une coopérative de femmes spécialisée dans la production de l'huile d'argan. Une visite intéressante pour découvrir un exemple significatif de la participation des femmes dans le développement de l'activité rurale. Vous pourrez bien sûr en profiter pour acheter cette huile d'une très bonne qualité puisqu'elle est extraite artisanalement. Il en existe de deux types. L'une destinée à un usage alimentaire pour parfumer les salades ou les tagines et l'autre destinée à un usage cosmétique dont les vertus nourrissantes pour la peau sont bien connues au Maroc.

The Ourika Valley

29 kms from Marrakech, there is a village Jemma Rhamat where we can find an old mausoleum and every Friday an enormous berber souk takes place.

Further on, turning left of the main road, on the side of the "Oued": "Tnine l'Ourika" village is well known for its famous souk every Monday.

37 kms from Marrakech, you'll stop in the village of Tafza. In a berber family you will taste the traditional mint tea and the berber bread with honey and olive oil prepared and cooked in an authentic oven.

In Tafza, you'll also visit a traditional pottery.

A little further on your path, you'll visit in Oulmes, a berber mill located close the Ourika river where the farmers come to grind wheat and maize.

Close the village of Oulmes, you'll also visit a women's cooperative specialized in the production of argan oil; you could buy either the argan oil utilized for the dressing of salads or to cook tagines or utilized for cosmetics as nourishing cream for the skin.

After the "Haouz Valley", you'll discover the exceptional steep gorges and then small "douars" (villages) with traditional built houses.



Further down, you can see "The Oued Ourika" that runs through the orchards, gardens and green fields on different levels.

At an altitude of 1500 meters, "Setti Fatma" known for its seven waterfalls and its hundred

Juste après la plaine du Haouz, vous découvrirez dans la vallée une succession de points de vue exceptionnels où les gorges abruptes creusées par les méandres des rivières alternent avec les petits « douar » aux maisons en pisé. En contrebas, l'oued Ourika coule au milieu des vergers, des jardins et des champs verdoyants cultivés en terrasse.

Quelques kilomètres plus loin, vous arrivez au village de Setti Fatma situé à 1500 m d'altitude, connu pour ses sept cascades et ses noyers centenaires.

Près des cascades, votre déjeuner est prévu dans un petit restaurant local dans lequel vous dégusterez un menu typiquement berbère.

Après le déjeuner, un guide vous attendra pour la visite des cascades et du village de Setti Fatma.

Sur le chemin de votre retour, si vous le souhaitez vous pourrez demander de faire une halte au village de Tnine l'Ourika pour y visiter deux endroits particulièrement intéressants :

- « Nectarome » : un domaine où sont cultivées et traitées des plantes aromatiques servant à la fabrication d'une multitude d'huiles essentielles vendues sur place dans une boutique.

- « La Safranière » : un domaine où le safran est cultivé.

Espace- Exposition de toutes les étapes de la culture en passant par la récolte et le traitement de la fleur qui donnera cette épice typique et fréquemment utilisée dans la cuisine traditionnelle marocaine

Le prix de la visite de ces deux lieux n'est pas inclus dans votre excursion et reste à votre charge.

Le prix de l'excursion comprend :

The price of the day trip includes :

- le transport avec chauffeur/guide | the transportation with a driver/
guide

Pas de repas inclus | No meal included

25 MAD par personne pour le guide à prévoir sur place

25 MAD per person for the guide to be provided on site

year old walnut trees.

Nearby the waterfalls, the lunch will be taken in a small typical Moroccan restaurant where you could taste a berber menu.

After lunch, you'll have a guided tour of the waterfalls and of the village of Setti Fatma.

On the way back to Marrakech, you could ask to stop at the village of Tnine l'Ourika to visit two interesting areas :

- "Nectarome" : a domain where aromatic plants are cultivated used for the making of essentials oils.

- "La Safranière": a domain where saffron is cultivated and where we can see from the beginning to the end how it is made. Saffron is one of the spices often used in the traditional Moroccan cuisine.

The price of the visit of these two places is not included in the price of the daytrip; you'll have to pay them.

prix en privé	1 à 4 p	5 à 6 p	7 à 11 p
price in private	100 €	150 €	210 €
prix en collectif par personne			
collective price per person		30 €	

Prévoir des chaussures fermées type chaussures de sport ou de randonnée sur place
Bring closed shoes such as sports or hiking shoes on site

Distance du trajet aller/retour : 120 kms Distance of return trip

Les Cascades d'Ouzoud - Le pont naturel d'Imi N'Ifri

The Ouzoud Waterfalls - The Nature-made bridge Imi N'Ifri

Une excursion à la découverte du Moyen-Atlas à la découverte d'un des plus beaux sites naturels de l'Atlas et du Maroc : d'étonnantes chutes d'eau de 110 m au milieu de forêts de cèdres et de sources naturelles

An excursion in the discovery of one of the most beautiful natural site of Morocco : amazing waterfalls of 110 meters high in the middle of cedar trees and natural water sources

Traversée de la riche plaine de Tadla pour arriver à Azilal. La route offre des paysages magnifiques vers le nord, où dominent le rouge de la terre, le vert sombre des thuyas et le pâle gris-vert des oliviers.

En arrivant à Ouzoud, mot qui vient de l'amazigh izid « délicieux » , un guide vous attendra pour la visite de ces magnifiques cascades de plus de 110m de hauteur.

En empruntant le sentier de droite qui surplombe la cascade, on découvre les anciens moulins à eau. En continuant la descente, on arrive vers le lieu-dit « Jardins de Singes » et le bas de la cascade. On peut également découvrir de splendides grottes puis remonter vers une oliveraie. A proximité, le promontoire, au milieu de la cascade, permet de voir l'eau se précipiter dans une cuvette verdoyante au milieu d'un arc-en-ciel quasi permanent et en descendant la vallée, on atteint les bords d'un lac circulaire.

En remontant la rivière jusqu'à sa source, les tortues côtoient les crabes dans un cadre superbe de falaises rouges, de figuiers de barbarie et de lauriers-roses.



Crossing the rich valley of Tadla to reach Azilal. The route of magnificent landscapes to the north where different colours dominate, the red of the earth, the dark green of the thuyas and the pale grey-green of the olive groves.

Reaching the village of Ouzoud which means delicious in the dialect of "Amazigh", a guided tour will allow you to discover the magnificent waterfalls of 110 meters high.

Taking the path which is on the top of the waterfalls, we find the ancient watermills. Going down, we come to the "Gardens of the Monkeys" and the bottom of the waterfalls. We can also see old caves, continuing a route we find a magnificent olive groves. Nearby, we can find a place coming out of the mountain where we can sit and observe the water falling from very high up and listen to the rhythm of its music.

Finding the source of the waterfalls, we see crabs and turtles among red cliffs, prickly pear trees and red lauriers.

Au coucher du soleil, il arrive que l'on surprenne des familles des singes de l'Atlas.

Le déjeuner est prévu dans un petit restaurant marocain où vous pourrez déguster des brochettes ou un traditionnel Tagine.

Etape suivante : Imi N'Ifri -« la porte du gouffre »- en amazigh, avec sa superbe arche de pierre naturelle et ses grottes.

Puis traversée de Demnate, village aux maisons blanchies à la chaux, où vivait autrefois une importante communauté juive.



If you are lucky, during the sunset monkeys come along and entertain us.

The lunch will be taken in a small Moroccan restaurant where you'll taste Moroccan salad and Tagine.

After that, we will visit Imi N'Ifri which means in the dialect of "Amazigh": "the door of the pit" with its natural stone arches and its caves.

On the way back to Marrakech, we come across Demnate, a village with coloured houses where an important Jewish community used to live.



Le prix de l'excursion comprend :

The price of the day trip includes :

- le transport avec chauffeur/guide | the transportation with a driver/guide

Pas de repas inclus | No meal included

25 MAD par personne pour le guide à prévoir sur place

25 MAD per person for the guide to be provided on site

prix en privé
price in private

1 à 4 p	5 à 6 p	7 à 11 p
140 €	180 €	240 €

prix en collectif par personne
collective price per person

40 €

Distance du trajet aller/retour : 300 km Distance of return trip

Le Désert et les Oasis du Sud / Merzouga

The Desert and the Oasis of the South/Merzouga

>> Une excursion de 3 jours en 4 X 4 | A 3 day excursion by 4 x 4

A la découverte de la beauté des paysages du Haut-Atlas et de sites naturels présentant une grande diversité pour arriver dans le Grand Sud au pied des dunes de Merzouga | In the discovery of the beauty of the landscapes of the High Atlas and of natural sites to reach the Desert and the dunes of Merzouga

Traversée du col de Tichka qui franchit le Haut-Atlas, passage obligé de Marrakech pour atteindre Ouarzazate. Succession de paysages mêlant les casbahs et les petits villages.

The peak of Tichka which crosses the High-Atlas represents the inescapable passage from Marrakesh to Ouarzazate. Succession of landscapes mixing kasbahs and small villages.

Visite de Aït Benhaddou, A 33 kms avant Ouarzazate, l'une des casbahs les mieux préservées de tout le Sud marocain, inscrite sur la liste du patrimoine universel protégé par l'Unesco. Pour la petite histoire, ce vieux ksar, décor naturel prestigieux, a servi de lieu de tournage pour de nombreux films et notamment pour le célèbre « Laurence d'Arabie ».



Visit of Aït Benhaddou, 33 km before Ouarzazate, one of the kasbahs the best preserved in all the Moroccan Southern region, registered on the list of the universal heritage protected by Unesco. For the footnotes of history, this old Ksar, a prestigious natural stage served as a place of shooting for numerous films in particular that of Laurence of Arabia.

Visite de la casbah de Taourirt à Ouarzazate, somptueuse résidence du Pacha de Marrakech constituée d'une succession de superbes bâtiments en terre, formant un village fortifié desservi par un réseau de ruelles. Visite des anciens appartements du Glaoui qui ont conservé leur décoration de stucs peints et leur plafond en bois de cèdre.

Visit of the kasbah of Taourirt at Ouarzazate, the fabulous residence of the Pasha of Marrakesh who constituted a succession of buildings in mud, forming a strengthened village served by a network of alleys. Visit the ancient apartments of Glaoui which kept their decoration of painted stuccos and their wooden ceilings of cedar.

Située à 30kms de Ouarzazate, l'Oasis de Skoura compte une impressionnante collection de Kasbahs. Dans la vallée, 50 kms plus loin, la petite ville de El-Kelâa M'Gouna, réputée pour sa production d'eau de rose. Au nord de la ville, on pourra apprécier en une jolie boucle de 40kms « La Vallée des Roses »



Situated thirty kms from Ouarzazate the Oasis of Skoura has an impressive collection of Kasbahs. Fifty kms further on, in the valley, there is a little town called El-Kelâa M'Gouna well known for producing rose water. In the north of this small town, one can enjoy a forty kms bend known as "the valley of the roses".

Vous découvrirez 25 kms plus loin, Les Gorges de Dadès. La route traverse des champs d'amandiers et de figuiers puis grimpe doucement en lacets entre les parois. Le long de ces gorges, vous allez successivement découvrir à travers des grands paysages beauté d'une et d'une grande diversité de couleurs, des Ksours impressionnants, d'extraordinaires formations rocheuses ou même parfois des nomades menant encore leurs chèvres paître au bord de la rivière.

Twenty five kms further, you will discover the Dades Gorges. Whilst driving, the winding road surrounded by almond and fig tree fields; one will discover a landscape of great beauty, a large diversity of colours and extraordinary rock formations. We can even sometimes see nomads taking their herd of goats to the river.

Sur la route des Gorges de Todra, vous passerez par la ville de Tinerhir, ancienne ville minière très animée ; vous pourrez y visiter la vieille ville, le souk et découvrir un Ksar ancien.

On the road to the Todra Gorges you will enter the town of Tinerhir. An old mining town which is very animated; you can visit the old part of the town, the souk and discover the ancient Ksar.

At the end of a valley which is planted with palm trees and berber villages we will

Les Gorges de Todra, sont situées au bout d'une vallée ponctuée de palmeraies et de village berbères. Une rivière cristalline a creusé une faille de plus de 300 m de profondeur en son point le plus étroit. Lorsque le soleil pénètre jusqu'au fond des gorges, le rose vif des roches vire à l'ocre profond. . . Des gorges d'une splendeur rare où de magnifiques roches déploient leur spectaculaires et originales formes. Une visite exceptionnelle.

Près d'Erfoud, la visite du grand Ksar M'Aadid puis une étape dan la petite bourgade de Rissani qui marque en quelque sorte la fin de la vallée du Ziz et la porte du Désert. Un circuit en boucle d'environ 21kms autour des palmeraies vous fera découvrir plusieurs petits villages et de nombreux ksour en ruine. Au Ksar Tinheras, le point de vue est particulièrement magnifique. On peut également distinguer avant Rissani, les ruines de Sijilmassa, ancienne capitale d'une principauté indépendante au tout début de la conquête arabe de l'Afrique du Nord. Le petit musée du centre d'études et de recherches alaouites expose une collection de poteries récemment exhumées.

A 50 kms d'Erfoud, la visite du petit village de Merzouga et enfin celle du fameux Erg Chebbi - seul erg saharien du Maroc. Des dunes gigantesques caractéristiques du Sahara. Ce site splendide vous fera apprécier l'immensité du désert et la magie des dunes dont la couleur varie du rose au doré puis au rouge à mesure que le soleil se couche; De nombreuses espèces d'oiseaux du désert y vivent encore.

Le prix de l'excursion comprend
The price of the day trip includes:

- le transport avec chauffeur/guide | the transportation with a driver/guide
- le carburant | the fuel
- l'hébergement, les repas exceptés les déjeuners et la ballade en dromadaire | the accommodation, the meals without lunches and the camel trek



find the Gorges of Todra. This rare and splendid image is formed by magnificent and extraordinary shaped rocks, a crystal clear river running through the gorges with a three hundred meter depth at its narrowest point. As the sunlight penetrates throughout the Gorges there is a complete change of colours from a bright rose to deep ochre. A visit not to be missed.

Close to Erfoud, a visit to the grand Ksar M'Aadid, followed by a stopover at the small town of Rissani which it is said to be the end of the Valley of Ziz and the beginning of the desert. Just before entering the town the ruins of the ancient capital of Sijilmassa can be seen, an independent principality at the beginning of the Arabian conquest of North Africa. The small museum of study and research of the Alaouites exhibits a collection of pottery which has recently been exhumed. During a circuit of about twenty one kms around the palm groves you will discover several small villages and a number of ruined Ksours. At Ksar Tinheras, the panoramic views are breathtaking.

Fifty Kms from Erfoud a visit to the small village of Merzouga and at last that of the famous Erg Chebbi - the only erg of the Moroccan Sahara. The gigantic dunes which are typical of the Sahara desert. One of the most splendid sites where you can appreciate the immensity and the magic of the desert. The changing colours of the dunes as the sun sets from a rose to a golden and then to a red colour. Observe the wildlife and especially the numerous bird species of the desert.

	prix en privé	1 à 4 p.	5 à 7 p.
	price in private	240 € / pers	210 € / pers
		tente 2 à 6 pers.	85 € / pers.
	prix en collectif par personne	tente 2 pers.	95 € / pers.
	price in collective per person	tente luxe 2 pers.	125 € / pers.

Distance du trajet aller/retour : 950 kms Distance of return trip

La Vallée d'Asni et Imlil

The Valley of Asni and Imlil

Une excursion qui permet de pénétrer dans le Haut Atlas par la route de Tizi n'Test à la découverte du Djebel Toubkal, le plus haut sommet d'Afrique du Nord, une des excursions les plus fabuleuses à entreprendre autour de Marrakech | An excursion that allows you penetrate into the High Atlas by the route of Tizi N' Test in the discovery of "Jebel Toubkal", the highest mountain of North Africa. One of the most fabulous excursions to take place close to Marrakech

Asni, un village berbère à 1 150 m d'altitude au pied du Mont Toubkal dont le sommet atteint 4 165 m. Le samedi matin, un souk où le troc est d'usage.

À 5 km, Moulay Ibrahim, petit village célèbre pour son Mousseem qui a lieu chaque année après l'anniversaire de la naissance du prophète et connu pour être un lieu de pèlerinage pour les femmes stériles.

En traversant la vallée d'Asni, on s'enfonce dans de superbes gorges à travers une piste aux paysages grandioses jusqu'à Imlil, point de départ de nombreuses randonnées dans le parc national du Toubkal et vers le Mont Toubkal.

À Asni, vous déjeunerez dans un petit restaurant marocain dans lequel vous dégusterez un menu typiquement berbère.

À Imlil, vous profiterez d'une ballade à dos de mule pendant environ une heure pour découvrir la beauté du parc du Toubkal et les villages berbères avec leurs pittoresques kasbahs.

Pour les amateurs de marche, environ 2H30, la Haute Vallée de Tachdirt, site magnifique avec des villages berbères isolés et préservés à 2 400 m d'altitude au cœur d'un cirque de montagnes grandioses.

Asni, a Berber village at an altitude of 1150 meters at the bottom of "Mount Toubkal" which reaches the altitude of 4165 meters high. Every Saturday morning, a traditional souk where the ancient custom of barter still takes place.

5 kms away, Moulay Ibrahim, a small village famous for its "Mousseem" which takes place every year after the Prophet's birthday and also known for the pilgrimage of hundreds of sterile women.

Crossing the "Asni Valley", we go into magnificent gorges with breathtaking landscapes until Imlil, where a lot of treks start from and go into the "National park of Toubkal" and towards the "Mount Toubkal".

At Asni, the lunch will be taken in a small typical Moroccan restaurant where you could taste a berber menu.

At Imlil, you'll enjoy during an hour a ballad on a mule to discover the beauty of the Toubkal park and of the berber villages with their splendid kasbahs.

For those who like walking, about two hours and a half, the "High Valley of Tachdirt", magnificent site with isolated Berber villages at an altitude of 2400 meters in the middle of a circle of grand mountains.



Le prix de l'excursion comprend :

The price of the day trip includes :

-le transport avec chauffeur | the transportation with a driver

prix en privé	1 à 4 p	5 à 6 p	7 à 11 p
price in private	100 €	150 €	210 €

Distance du trajet aller/retour : 130 kms Distance of return trip

Le guide sur place 100 dhs par personne
The guide on site 100 dhs per person

Ait-Ben-Haddou - Ouarzazate

A 190 km de Marrakech et en traversant les hautes montagnes du haut Atlas par le col Tizine Tichka qui nous offre des paysages extraordinaires, on trouve la Kasbah de Ait-Ben-Haddou, un complexe d'argile et de pierre entouré par des murailles avec des portes monumentales. Ait-ben-Haddou est situé à 30 km de Ouarzazate, dans la vallée de l'Ounila, au sud de Télouet, fief du Glaoui, vallée qui était un point de passage traditionnel des caravanes reliant Marrakech au sud du Sahara.

C'est un exemple frappant de l'architecture du sud marocain traditionnel, sur le flanc d'une colline au sommet de laquelle se trouve un grenier collectif (un agadir).

Le village se présente comme un ensemble de bâtiments de terre entourés de murailles, le ksar, qui est un type d'habitat traditionnel présaharien. Les maisons se regroupent à l'intérieur de ses murs défensifs renforcés par des tours d'angle. Certaines de ses habitations semblent être de petits châteaux avec leurs hautes tours décorées de motifs en brique crue. Les plus anciennes constructions dateraient du XVII^e siècle. Le site aurait d'ailleurs été l'un des nombreux comptoirs de la route commerciale qui reliait l'Afrique saharienne à Marrakech - on peut encore y voir un fondouk (caravansérail).

Tout autour de ce douar un ensemble de villages se regroupe. Au pied de la colline coule l'oued Maleh, dont le nom signifie « rivière salée ». L'eau est impropre à la consommation car très chargée en sel.

Les habitants de ces douars sont pour la plupart des berbères anciennement nomades qui ont ensuite choisi la sédentarité pour des raisons diverses.

Les bâtisses du ksar sont entièrement construites en pisé, avec des planchers en bois. Le pisé (en arabe: al-louh اللوح) se présente comme un matériau très pratique et rentable, mais nécessitant un entretien permanent. Il se compose de terre compressée et d'argile, généralement mélangées à d'autres matériaux favorisant l'adhérence.

Le ksar d'Ait-Ben-Haddou est inscrit sur la liste du patrimoine mondial de l'UNESCO depuis 1987.

Ouarzazate est une ville et commune — municipalité — de la province de Ouarzazate (Maroc), dont elle est le chef-lieu, dans la région Drâa Tafilalet. La ville est surnommée « la Porte du désert ». Le site de la ville de Ouarzazate garde des traces d'une occupation humaine dès la préhistoire. En effet des outils de pierre taillée datant du paléolithique, de type hachereaux de l'Acheuléen marocain y ont été découverts.




Ait-Ben-Haddou - Ouarzazate

190 km from Marrakech and crossing the high Atlas mountains by the Tizine Tichka pass which offers us extraordinary landscapes, we find the Kasbah of Ait-Ben-Haddou, a complex of clay and stone surrounded by walls with monumental gates. Ait-ben-Haddou is located 30 km from Ouarzazate, in the valley of the Ounila, south of Télouet, the stronghold of the Glaoui, a valley that was a traditional crossing point for caravans linking Marrakech to the south of the Sahara. It is a striking example of the architecture of the traditional Moroccan south, on the side of a hill on top of which there is a collective granary (an agadir). walls, the ksar, which is a type of traditional pre-Saharan settlement. The houses are grouped together inside its defensive walls reinforced by corner towers. Some of its dwellings seem to be small castles with their tall towers decorated with mud-brick motifs. The oldest constructions date from the seventeenth century. The site would have been one of the many trading posts on the trade route that linked Saharan Africa to Marrakesh - a fondouk (caravanserai) can still be seen there. All around this douar, a group of villages are grouped together. At the foot of the hill flows the Wadi Maleh, whose name means "salt river". The water is unfit for consumption because it is very loaded with salt. The inhabitants of these douars are mostly Berbers who were formerly nomadic and who then chose a sedentary lifestyle for various reasons. The buildings of the ksar are built entirely of adobe, with wooden floors. Rammed earth (Arabic: al-louh اللوح) is a very practical and cost-effective material, but requires constant maintenance. It consists of compressed earth and clay, usually mixed with other materials that promote adhesion. The Ksar of Ait-Ben-Haddou has been on the UNESCO World Heritage List since 1987.

Ouarzazate is a town and municipality in the province of Ouarzazate (Morocco), of which it is the capital, in the Drâa Tafilalet region. The city is nicknamed "the Gate of the Desert". The site of the city of Ouarzazate retains traces of human occupation since prehistoric times. Indeed, carved stone tools dating from the Palaeolithic, of the Moroccan Acheulean type of hatchets, have been discovered there.

	prix en privé	1 à 4 p	5 à 6 p	7 à 11 p
Le prix de l'excursion comprend : The price of the day trip includes :	price in private	180 €	210 €	250 €
- le transport avec chauffeur/guide the transportation with a driver/guide	prix en collectif par personne collective price per person		40 €	
Pas de repas inclus No meal included	Distance du trajet aller/retour : 420 kms Distance of return trip			

**Excursion QUAD / BUGGY / DROMADAIRE en privé
via la société DUNES ET DESERT à AGAFAY**




DUNES & DESERT

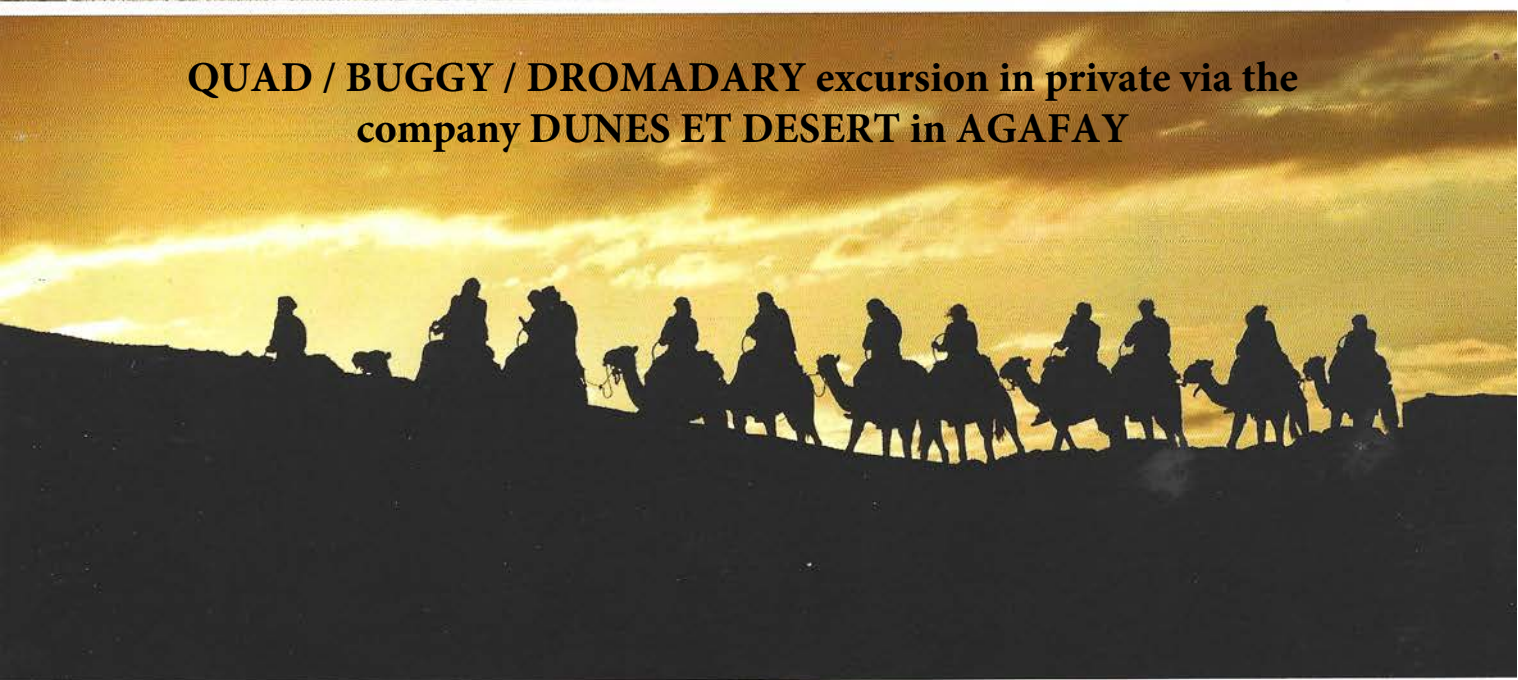
🌐 WWW.DUNESDESERTS.COM
✉ INFO@DUNESDESERT.COM
☎ +212 (0)6 61 539 639

📌 @DUNESDESERT
📷 @DUNESDESERT
📺 @DUNESDESERT





**QUAD / BUGGY / DROMADARY excursion in private via the
company DUNES ET DESERT in AGAFAY**



DUNES & DESERT

🌐 WWW.DUNESDESERTS.COM
✉ INFO@DUNESDESERT.COM
☎ +212 (0)6 61 539 639

📘 @DUNESDESERT
📷 @DUNESDESERT
📞 @DUNESDESERT





DUNES & DESERT

ACTIVITES OUTDOOR A MARRAKECH DEPUIS 2007

DESERT D'AGAFAY / SUD DE MARRAKECH

QUAD - DESERT D'AGAFAY & OASIS	PILOTE	PASSAGER	PASSAGER ^{-10ans}
DEMI-JOURNÉE <i>Pause thé & crêpes et transfert inclus</i>	700 MAD 65€	350 MAD 32€	175 MAD 16€
JOURNÉE AVENTURE COMPLÈTE - MIN 2 PILOTES <i>Déjeuner authentique et transfert inclus</i>	1400 MAD 130€		
BUGGY - DESERT D'AGAFAY & OASIS			
DEMI-JOURNÉE - BUGGY BIPLACE <i>Pause thé & crêpes et transfert inclus</i>		1600 MAD 149€	
JOURNÉE AVENTURE COMPLÈTE - BUGGY BIPLACE <i>Déjeuner authentique et transfert inclus</i>		3000 MAD 280€	
DROMADAIRE DESERT AGAFAY & OASIS		Adulte	enfant ^{-10ans}
DEMI-JOURNÉE <i>Pause thé & crêpes et transfert inclus</i>	par personne	420 MAD 39€	200 MAD 19€
BALADE COUCHER DE SOLEIL+DÎNER	par personne	750 MAD 69€	370 MAD 35€
SUPPLÉMENT DÉJEUNER À L'OASIS		200 MAD	19€
Dîner à l'Oasis (Sur demande)		300 MAD	28€

★ COMBINÉS D'ACTIVITES * DEMI JOURNÉE AGAFAY & OASIS

QUAD & DROMADAIRE	PILOTE	PASSAGER	PASSAGER ^{-10ans}
COMBO MATINÉE & DÉJEUNER - MIN 2 PERS. <i>déjeuner & Transfert inclus</i>	970 MAD 90€	600 MAD 55€	320 MAD 29€
COMBO APRÈS-MIDI & DÎNER - MIN 2 PERS. <i>Dîner à l'oasis et transfert inclus</i>	1200 MAD 110€	700 MAD 65€	320 MAD 29€

★ COMBINÉS D'ACTIVITES * JOURNÉE COMPLÈTE AGAFAY & OASIS

QUAD & DROMADAIRE	PILOTE	PASSAGER	ENFANT
JOURNÉE COMPLÈTE - MIN 2 PERS. <i>Déjeuner et transferts inclus</i>	1200 MAD 110€	700 MAD 65€	320 MAD 29€
BUGGY & DROMADAIRE	PILOTE	PASSAGER	ENFANT
JOURNÉE COMPLÈTE - MIN 2 PERS. <i>Déjeuner et transfert inclus</i>	1600 MAD 149€	750 MAD 70€	370 MAD 35€

* Si seulement un pilote en buggy, prévoir supplément de 30 €

ATLAS

RANDONNÉE ATLAS ET VILLAGE BERBERE D'AIT OUCHEG		Prix en MAD	Prix en euros
JOURNÉE PRIVÉE - MIN 2 PERS. <i>Guide & déjeuner inclus</i>	Base 2 adultes Base 3 adultes Base 4+ Enfant (-10)	1300 MAD 1130 MAD 970 MAD 370 MAD	120€ 105€ 90€ 35€
SOFT TREK * JOURNEE COMPLETE en 4x4		Prix en MAD	Prix en euros
EXCURSION IMLIL * PRIVÉE - MIN 2 PERS. <i>Désert d'Agafay * Atlas * Marche dans village berbère</i> <i>* Déjeuner authentique</i>	PP / Base 2 adultes PP / Base 3 adultes	1300 MAD 1130 MAD	120€ 105€
EXCURSION PURE ATLAS * PRIVÉE - MIN 2 PERS. <i>Désert d'Agafay * Atlas * Marche dans village berbère</i> <i>* Déjeuner chez l'habitant</i>	PP / Base 4-6 adultes Enfant (-10)	970 MAD 270 MAD	90€ 25€

DESERT DES JBILETS / MARRAKECH NORD

VOL EN MONTGOLFIERE (1H de vol)		Prix en MAD	Prix en euros
VOL CLASSIQUE <i>Transfert inclus</i>	Prix par personne	2050 MAD	195€

* supplément hors Marrakech à partir de 5€

TARIFS 2025



DUNES & DESERT

WWW.DUNESDESERTS.COM
INFO@DUNESDESERT.COM
+212 (0)6 61 539 639

@DUNESDESERT
@DUNESDESERT
@DUNESDESERT



DUNES & DESERT

OUTDOOR ACTIVITIES IN MARRAKECH SINCE 2007

2025 RATES

AGAFAY DESERT / SOUTH OF MARRAKECH

QUAD - AGAFAY DESERT & OASIS	DRIVER	PASSENGER	PASSENGER ⁻¹⁰
HALF DAY <i>Tea Break & transfer included</i>	700 MAD 65€	350 MAD 32€	175 MAD 16€
FULL DAY - MIN 2 DRIVERS <i>Authentic lunch & transfer included</i>	1400 MAD 130€		
BUGGY - AGAFAY DESERT & OASIS			
HALF DAY - SIDE-BY-SIDE <i>Tea Break & transfer included</i>		1600 MAD 149€	
FULL DAY - SIDE-BY-SIDE <i>Authentic lunch & transfer included</i>		3000 MAD 280€	
CAMEL - AGAFAY DESERT & OASIS	ADULT	CHILD ⁻¹⁰	
HALF DAY <i>Tea Break & transfer included</i>	per person	420 MAD 39€	200 MAD 19€
SUNSET CAMEL RIDE + DINER	per person	750 MAD 69€	370 MAD 35€
AUTHENTIC BERBER LUNCH (SUPPLEMENT)		200 MAD	19€
Diner (On demand)		300 MAD	28€

★ COMBINED ACTIVITIES * HALF DAY AGAFAY & OASIS

RIDING & QUADBIKING	DRIVER	PASSENGER	PASSENGER ⁻¹⁰
MORNING COMBO AND LUNCH - MIN 2 PAX <i>Authentic lunch & transfer included</i>	970 MAD 90€	600 MAD 55€	320 MAD 29€
AFTERNOON COMBO AND DINNER - MIN 2 PAX <i>lunch & transfer included</i>	1200 MAD 110€	700 MAD 65€	320 MAD 29€

★ COMBINED ACTIVITIES * FULL DAY AGAFAY

QUAD & CAMEL	DRIVER	PASSENGER	CHILD
FULL DAY - MIN 2 PAX <i>Authentic lunch & transfer included</i>	1200 MAD 110€	700 MAD 65€	320 MAD 29€
BUGGY & CAMEL	DRIVER	PASSENGER	CHILD
FULL DAY - MIN 2 PAX <i>Authentic lunch & transfer included</i>	1600 MAD 149€	750 MAD 70€	370 MAD 35€

* If only one buggy driver, additional 30€ required

ATLAS MOUNTAINS

ATLAS WALK AND BERBER VILLAGE AIT OUCHEG		PRICE MAD	PRICE EUROS
PRIVATE DAY - MIN 2 PAX <i>Guide & lunch included</i>	Base 2 adults Base 3 adults Base 4+ Children (-10)	1300 MAD 1130 MAD 970 MAD 370 MAD	120€ 105€ 90€ 35€
SOFT TREK - FULL DAY- 4*4 CAR		PRICE MAD	PRICE EUROS
IMLIL PRIVATE EXCURSION - MIN 2 PAX <i>Agafay Desert * Atlas * Berber Village with authentic lunch</i>	PP / Base 2 adults PP / Base 3 adults	1300 MAD 1130 MAD	120€ 105€
PURE HIGH ATLAS - MIN 2 PAX <i>Agafay Desert * Atlas * Berber Village with traditional lunch at berber house</i>	PP / Base 4-6 adults children(-10)	970 MAD 270 MAD	90€ 25€

JBILETS DESERT / NORTH OF MARRAKECH

HOT AIR BALLOON (1HOUR)		PRICE MAD	PRICE EUROS
STANDARD FLIGHT <i>Transfer included</i>	Price per person	2050 MAD	195€

* supplement outside Marrakech from 5€



DUNES & DESERT

WWW.DUNESDESERTS.COM
INFO@DUNESDESERT.COM
+212 (0)6 61 539 639

@DUNESDESERT
@DUNESDESERT
@DUNESDESERT




SOIREE AGAFAY

Diner.....	60 €
Diner + Dromadaire.....	70 €
Diner + Quad	80 €
Diner + Dromadaire + Quad ...	90 €



Le transport et l'animation sont inclus.
Départ du Riad.
Le retour au Riad est possible en fonction
de la circulation ou du véhicule
Sinon dépose à Jemaa el fna

Transport and entertainment are included.
Departure from the Riad.
Return to the Riad is possible depending on
traffic or vehicle
Otherwise drop off at Jemaa el fna



Visite de la ville de Marrakech

1/2 Journée..... 75 €

Journée..... 105 €

Possibilité de guide dans la langue désirée

Guide available in desired language





Les Mordus
de Marrakech

Montgolfière 165 € par personne

Tarif promotionnel

Déroulement de l'Expérience : Du Départ au Retour

Découvrez le déroulement complet de votre réservation et de vol en montgolfière à Marrakech, une aventure parfaitement organisée pour garantir une expérience sécurisée et mémorable.

Le Départ : Vérifications et Sécurité

Avant de prendre votre envol, l'équipe effectue des vérifications minutieuses pour assurer la sécurité du vol. Le personnel, hautement qualifié et expérimenté, vous briefe sur les consignes à suivre, garantissant une expérience en toute confiance. La sécurité est une priorité absolue, avec des contrôles rigoureux avant chaque départ, rendant ces vols des plus sereins.

Profitez d'un Déjeuner Marocain Après le Vol

Une fois de retour sur terre, un délicieux déjeuner marocain vous attend. Profitez d'une pause gourmande dans un cadre authentique, où les saveurs locales vous invitent à prolonger l'aventure. C'est l'occasion idéale pour échanger vos avis et impressions et partager ce moment convivial que ce soit au sujet de l'Atlas, du désert ou de Marrakech.

Retour et Évaluation de l'Expérience

Après le vol et le déjeuner, un retour en toute sérénité vers votre hôtel est assuré. L'équipe vous invite à partager vos avis et à évaluer l'expérience, vos contributions permettent ainsi l'amélioration continue des services et activités que nous proposons. Chaque retour est précieux pour maintenir le niveau de qualité et faire de chaque vol une aventure inoubliable.





Les Mordus
de Marrakech

Hot air balloon €165 per person

Promotional rate

Progress of the Experience: From Departure to Return

Discover the complete process of your reservation and hot air balloon flight in Marrakech, an adventure perfectly organized to guarantee a safe and memorable experience.

The Departure: Checks and Security

Before taking off, the team carries out careful checks to ensure flight safety. The highly qualified and experienced staff will brief you on the instructions to follow, guaranteeing a confident experience. Safety is an absolute priority, with rigorous checks before each departure, making these flights very stress-free.

Enjoy a Moroccan Lunch After the Flight

Once back on land, a delicious Moroccan lunch awaits you. Enjoy a gourmet break in an authentic setting, where local flavors invite you to extend the adventure. This is the ideal opportunity to exchange your opinions and impressions and share this friendly moment whether about the Atlas, the desert or Marrakech.

Feedback and Evaluation of the Experience

After the flight and lunch, a worry-free return to your hotel is assured. The team invites you to share your opinions and evaluate the experience, your contributions thus allow the continuous improvement of the services and activities we offer. Every feedback is valuable to maintain the level of quality and make each flight an unforgettable adventure.





Les Mordus
de Marrakech

Globo aerostático 165€ por persona

Tarifa promocional

Progreso de la Experiencia: Desde la Salida hasta el Regreso

Descubre el proceso completo de tu reserva y vuelo en globo aerostático en Marrakech, una aventura perfectamente organizada para garantizar una experiencia segura y memorable.

La salida: controles y seguridad

Antes del despegue, el equipo realiza minuciosos controles para garantizar la seguridad del vuelo. El personal altamente calificado y experimentado le informará sobre las instrucciones a seguir, garantizando una experiencia segura. La seguridad es una prioridad absoluta, con controles rigurosos antes de cada salida, lo que hace que estos vuelos sean muy libres de estrés.

Disfrute de un almuerzo marroquí después del vuelo

Una vez de regreso a tierra, le espera un delicioso almuerzo marroquí. Disfrute de una pausa gourmet en un entorno auténtico, donde los sabores locales le invitan a prolongar la aventura. Esta es la oportunidad ideal para intercambiar opiniones e impresiones y compartir este momento amistoso ya sea sobre el Atlas, el desierto o Marrakech.

Retroalimentación y Evaluación de la Experiencia

Después del vuelo y el almuerzo, el regreso a su hotel está asegurado sin preocupaciones. El equipo te invita a compartir tus opiniones y evaluar la experiencia, tus aportes permiten así la mejora continua de los servicios y actividades que ofrecemos. Cada comentario es valioso para mantener el nivel de calidad y hacer de cada vuelo una aventura inolvidable.





Les Mordus
de Marrakech

Parapente 105 € par personne Tarif promotionnel



Parapente sur le plateau de Kik

Découvrez une expérience unique de parapente au Maroc

Envie de sensations fortes et d'une vue imprenable sur les paysages majestueux du Maroc ? Les Mordus de Marrakech vous invitent à prendre de la hauteur avec une expérience inoubliable de parapente au Plateau de Kik, situé dans le somptueux désert d'Agafay. Survolez les montagnes de l'Atlas, les vallées verdoyantes et les dunes désertiques pour un moment d'évasion totale.

Pourquoi choisir le parapente au Plateau de Kik ?

Le Plateau de Kik est l'un des meilleurs spots de parapente au Maroc, offrant des panoramas époustouflants et des conditions idéales pour voler. Que vous soyez un amateur d'aventure ou simplement à la recherche d'une activité originale, cette expérience est faite pour vous.

Votre programme détaillé

Nous avons conçu cette activité pour vous offrir une expérience complète, alliant confort et sécurité :

Transfert depuis votre hôtel ou riad : Nous venons vous chercher directement à votre lieu d'hébergement à Marrakech pour un trajet en toute tranquillité jusqu'au Plateau de Kik.

Accueil chaleureux : À votre arrivée, profitez d'un thé ou café offert pour bien commencer votre journée.

Équipements fournis : Tout le matériel nécessaire est mis à votre disposition (voile, harnais, casque), soigneusement vérifié par nos équipes.

Vol en parapente : Envolez-vous pour un vol sensationnel d'environ 15 à 20 minutes, accompagné par nos pilotes expérimentés. Souvenirs inoubliables : Repartez avec des vidéos et photos capturant chaque instant de votre aventure dans les airs.



Les Mordus
de Marrakech

Paragliding €105 per person Promotional rate



Paragliding on the Kik plateau

Discover a unique paragliding experience in Morocco

Want thrills and a breathtaking view of the majestic landscapes of Morocco? Les Mordus de Marrakech invite you to take to the skies with an unforgettable paragliding experience at the Plateau de Kik, located in the sumptuous Agafay desert. Fly over the Atlas Mountains, green valleys and desert dunes for a moment of total escape.

Why choose paragliding at Plateau de Kik?

The Plateau de Kik is one of the best paragliding spots in Morocco, offering breathtaking panoramas and ideal conditions for flying. Whether you are an adventure lover or simply looking for an original activity, this experience is for you.

Your detailed program

We have designed this activity to offer you a complete experience, combining comfort and safety:

Transfer from your hotel or riad: We will pick you up directly from your accommodation in Marrakech for a peaceful journey to the Plateau de Kik.

Warm welcome: On arrival, enjoy a complimentary tea or coffee to start your day off right.

Equipment provided: All necessary equipment is made available to you (sail, harness, helmet), carefully checked by our teams.

Paragliding flight: Take off for a sensational flight of around 15 to 20 minutes, accompanied by our experienced pilots. Unforgettable memories: Leave with videos and photos capturing every moment of your adventure in the air.



Les Mordus
de Marrakech

Parapente 105€ por persona Tarifa promocional



Parapente en la meseta de Kik

Descubre una experiencia única de parapente en Marruecos

¿Quiere emociones y una vista impresionante de los majestuosos paisajes de Marruecos? Les Mordus de Marrakech te invitan a surcar los cielos con una experiencia inolvidable en parapente en la meseta de Kik, ubicada en el suntuoso desierto de Agafay. Vuela sobre las montañas del Atlas, los valles verdes y las dunas del desierto para vivir un momento de escape total.

¿Por qué elegir el parapente en Plateau de Kik?

La meseta de Kik es uno de los mejores lugares para practicar parapente en Marruecos y ofrece panoramas impresionantes y condiciones ideales para volar. Tanto si eres amante de la aventura como si simplemente buscas una actividad original, esta experiencia es para ti.

Su programa detallado

Hemos diseñado esta actividad para ofrecerte una experiencia completa, combinando comodidad y seguridad: Traslado desde tu hotel o riad: Te recogeremos directamente en tu alojamiento en Marrakech para un tranquilo viaje hasta la Meseta de Kik. Cálida bienvenida: a su llegada, disfrute de un té o café de cortesía para comenzar bien el día.

Equipo proporcionado: Todo el equipo necesario se pone a su disposición (vela, arnés, casco), cuidadosamente revisado por nuestros equipos.

Vuelo en parapente: Despega para un vuelo sensacional de unos 15 a 20 minutos, acompañado de nuestros experimentados pilotos. Recuerdos inolvidables: vete con vídeos y fotografías que capturan cada momento de tu aventura en el aire.